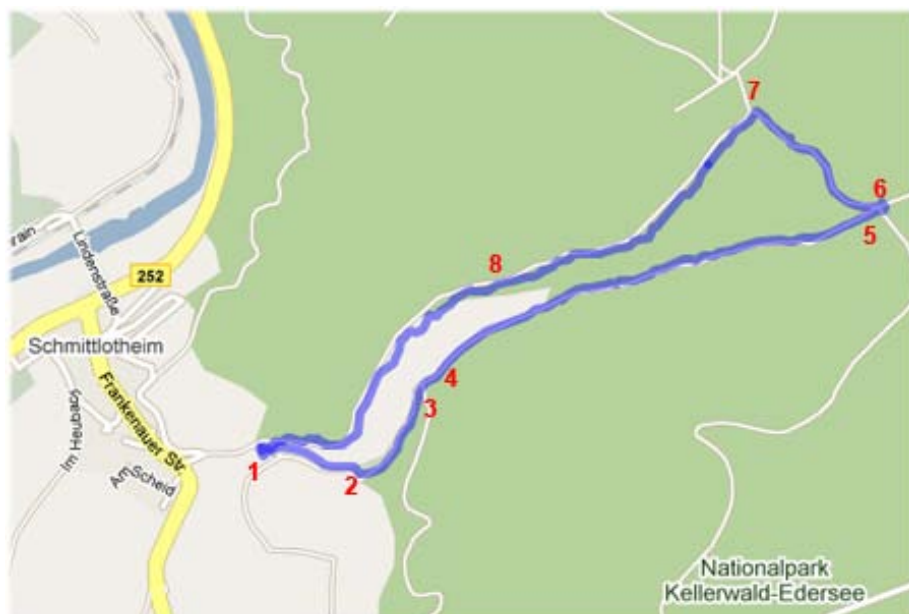


## Rondwandeling vanuit Schmittlotheim

- Lengte van de wandeling:** 5,5 km.(± 2 uur)
- Hoogte verval:** 160 meter (laagste punt is 286 meter; hoogste punt is 446 meter)
- Korte omschrijving:** Vanuit de parkeerplaats achter Hotel-restaurant Zum Elsenbach wandelt u direct het bos in. U gaat aan de westflank van de Bracht omhoog en komt via de oostflank van de Schneidersberg weer omlaag bij het startpunt.
- Aanvullende informatie:** De dalings- en stijginghoek van deze route is gering. Een deel van deze route gaat over een stenen pad dat bij regen glad kan zijn. Ook is er een deel dat over een graspad gaat. Op informatieborden langs de route is erg veel informatie te vinden.
- Soort wandelroute:** Rondwandeling met een vaste bewegwijzering.
- Volledige omschrijving:**

Vanaf de parkeerplaats achter Hotel-restaurant Zum Elsenbach (1) lopen we aan de rechterkant van het veld met de informatie-huisjes in de richting van het bos.



Ter hoogte van de vijver beginnen hier twee wandelroutes. Beide zijn aangegeven via de onderstaande bordjes:



Voor deze wandelroute volgen we de Großer Rundweg (2).



De speelweide achter Hotel-restaurant Zum Elsenbach

Deze route staat bekend onder de naam "Ökologischer Lehrpfad Elsebach".

Langs de hele route staan kiosken met informatie over dit gebied.

In totaal staan er langs deze route 40 van deze kiosken.

We lopen langs de helling van de Bracht omhoog. Hierbij lopen we langs de vijver en de kleine waterval. Het pad is hier verhard.

Het bladerdek is op het eerste stuk van de route behoorlijk dik: we lopen door een beuken bos.

Na enige tijd komen we bij de mogelijkheid om een lus te maken naast het bestaande pad. Dit zogenaamde "Buchenwaldpfad" is een alternatief stuk route dat even verder weer aansluit op de hoofdroute. Wij lopen gewoon verder op de hoofdroute.

Nog weer iets later zien we aan onze linkerhand de afslag voor de route van de Kleiner Rundweg. Ook deze laten we voor wat ze is

Na ongeveer 600 meter komen aan de rand van het eerste stuk bos en staan we op het punt verder te wandelen door de velden. We passeren de afslag naar Altenlotheim (3) en komen een paar meter verder een grote steen aan de rechterkant van het pad tegen (4).

Dit is de "Gedenkstein Siedlung Armesruhe", die hier in 2001 is geplaatst ter nagedachtenis aan de inspanningen van burgers die in 1932 hier schapen gingen hoeden. In die periode heerste er grote honger en armoede in Duitsland.

Op de verklarende tekst op het bord naast de steen staat ook nog even fijntjes vermeld staat deze steen eigenlijk al 67 eerder had moeten worden geplaatst, maar destijds is verhinderd door de nationalsocialistische-revolutie van 1933.



Vanuit hier wandelen door een stuk open veld, waarbij we het bos op de berg aan de andere kant van het dal (de Schneidersberg) prachtig zien liggen.



We wandelen verder en komen aan het eind van het open veld op een punt waar we weer het bos in gaan. Hier staat een houten hek met deur en het bekende gele bord met het ultijsje.



Het eerste deel van dit pad heeft een ondergrond van gras en stenen. Als het geregend heeft is het hier dus zaak om goed uit te kijken, want het kan behoorlijk glad zijn.

Gaanderweg verdwijnt het gras en wandelen we weer op een min of meer verhard pad. De bomen worden nog dikker en we wandelen nog steeds omhoog.

Nadat we ongeveer twee kilometer hebben gelopen vanaf de start komen we op een kruising (6).



Hier staan we bijna op het hoogste punt van de Bracht. Het bord op de wegwijzer vertelt ons dat we ons bevinden op de Sauhütte en wel op 440 meter hoogte.

Net vóór deze kruising ligt aan de rechterkant van het pad, verscholen tussen de struiken een klein huisje waar u even rustig kunt zitten of kunt schuilen voor de zon of de regen (5).

Op deze kruising slaan we linksaf.

Het pad vanaf hier is verhard en heeft een licht dalende lijn. Het eerste stuk is nog door het bos, maar al spoedig komen we

weer in een stuk open veld terecht.



In dit gebied kunt u kleine slangetjes tegenkomen. De enige in het Kellerwald voorkomende slang



is de "Schlingnatter". Dit slangetje, dat meestal niet langer is dan zo'n 40 cm is niet giftig en volkomen ongevaarlijk voor de mens. Ze is bovendien beschermd.

De mens is wél zeer gevaarlijk voor deze slang. Ze hebben namelijk de eigenschap om op zonnige plekken langdurig van de zonnewarmte te genieten.

Deze warme plekken bevinden zich met regelmaat op de wandelpaden.

We lopen dit stuk van het pad uit tot aan de volgende kruising (7)

Op deze kruising volgend we het bord van de Großer Rundweg, dus slaan we linksaf, richting Schmittlotheim. Deze weg is nog steeds verhard en begint sterker te dalen. In het begin van dit stuk van de route lijkt het zelfs wel of deze weg ooit geasfalteerd is geweest.



In de maanden dat er nog water uit de heuvels komt horen we de beek in het dal aan onze linkerhand stromen.

Halverwege komt u twee grote mierenhopen tegen (8). Dit zijn agressieve rode bosmieren. Er naar kijken is geen Probleem, maar er aan komen is niet verstandig.

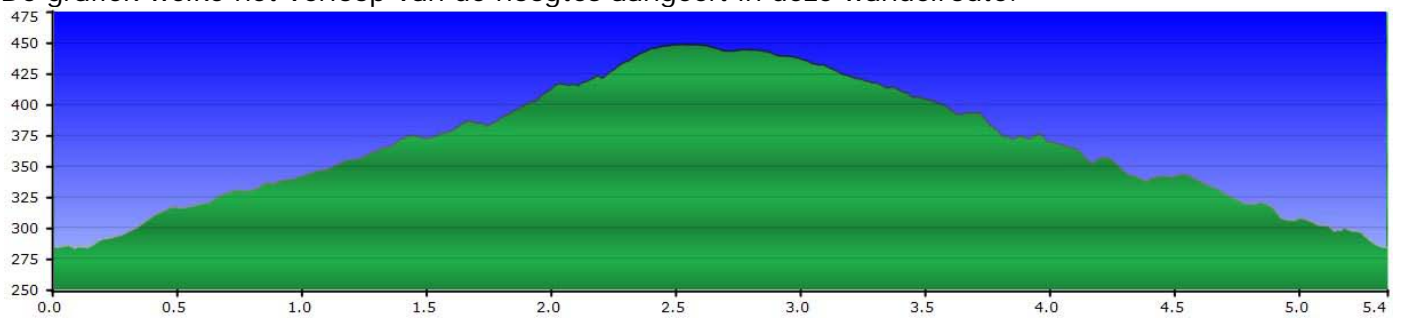
Dit pad kent verder geen afslagen meer en voert ons helemaal terug tot aan de plek waar we onze wandeling begonnen. Maar ... wel aan de andere kant het grasveld en van het meertje.

U kunt nog even rustig gaan zitten of in de verschillende huisjes de informatie bekijken.

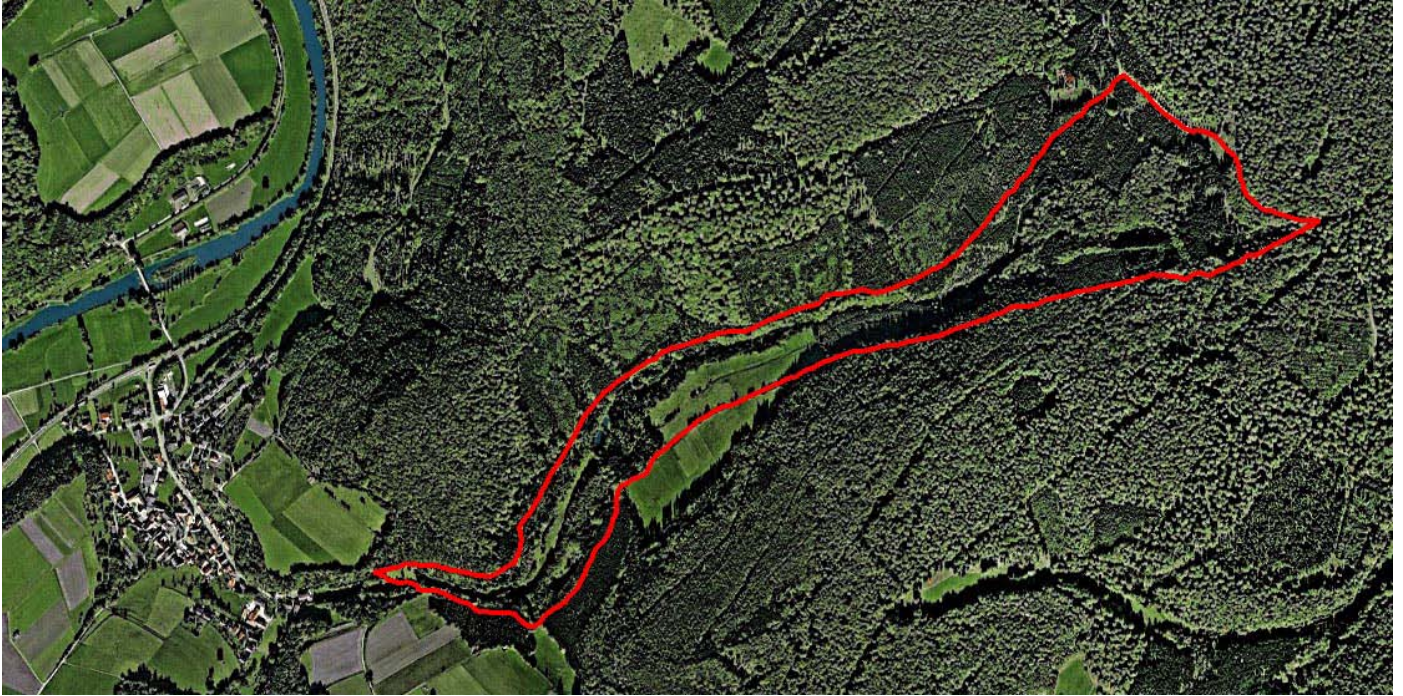
Een andere optie is een lekker kopje koffie bij Hotel-restaurant Zum Elsenbach. In de zomermaanden kunt u daar zelfs heerlijk op het terras zitten.



De grafiek welke het verloop van de hoogtes aangeeft in deze wandelroute:



Route 13, gezien vanuit Google-Earth



**Volledige wandelkaart**  
Rondwandeling vanuit Schmittlotheim

